

**Agenzia del Territorio  
CATASTO FABBRICATI  
Ufficio Provinciale di  
Ascoli**

Dichiarazione protocollo n. AP0144509 del 07/12/2005

Planimetria di u.i.u. in Comune di Spinetoli

Corso Umberto I

civ. 86

Identificativi Catastali:

Sezione:  
Foglio: 3  
Particella: 113  
Subalterno: 41

Compilata da:  
Pierantozzi Massimiliano

Iscritto all'albo:  
Geometri

Prov. Ascoli

N. 846

Scheda n. 1

Scala 1:200

### PIANO SECONDO SOTTOSTRADA

int. 12B - H = 2.70 mt



appartamento mq. 63  
loggia mq. 8

Spinetoli, li

IL TECNICO

Catasto dei Fabbricati - Situazione al 26/03/2019 - Comune di SPINETOLI (1912) - < Foglio: 3 - Particella: 113 - Subalterno: 41 >  
CORSO UMBERTO I n. 86 piano: S2 interno: 12B scala: AB;

**Agenzia del Territorio  
CATASTO FABBRICATI  
Ufficio Provinciale di  
Ascoli**

Dichiarazione protocollo n. AP0144509 del 07/12/2005

Planimetria di u.i.u. in Comune di Spinetoli

Corso Umberto I

civ. 86

Identificativi Catastali:

Sezione:

Foglio: 3

Particella: 113

Subalterno: 47

Compilata da:

Pierantozzi Massimiliano

Iscritto all'albo:

Geometri

Prov. Ascoli

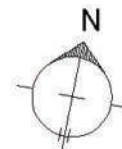
N. 846

Scheda n. 1

Scala 1:200

## PIANO SECONDO SOTTOSTRADA

int. 15B - H = 2.70 mt



Spinetoli, li

IL TECNICO

Catasto dei Fabbricati - Situazione al 26/03/2019 - Comune di SPINETOLI (1912) - < Foglio: 3 - Particella: 113 - Subalterno: 47 >  
CORSO UMBERTO I n. 86 piano: S2 interno: 15B scala: AB;

Ultima planimetria in atti

Data: 26/03/2019 - n. T357016 - Richiedente: CNAGLN55A23F380N

Totale schede: 1 - Formato di acquisizione: A4(210x297) - Formato stampa richiesto: A4(210x297)

**Agenzia del Territorio  
CATASTO FABBRICATI  
Ufficio Provinciale di  
Ascoli**

Dichiarazione protocollo n. AP0144509 del 07/12/2005

Planimetria di u.i.u. in Comune di Spinetoli

Corso Umberto I

civ. SNC

Identificativi Catastali:

Sezione:

Foglio: 3

Particella: 113

Subalterno: 52

Compilata da:  
Pierantozzi Massimiliano

Iscritto all'albo:  
Geometri

Prov. Ascoli

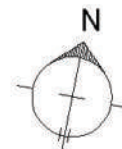
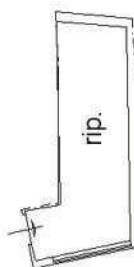
N. 846

Scheda n. 1

Scala 1:200

## PIANO TERZO SOTTOSTRADA

int. S13 - H = 2.15 mt



Spinetoli, li

IL TECNICO

Catasto dei Fabbricati - Situazione al 26/03/2019 - Comune di SPINETOLI (1912) - < Foglio: 3 - Particella: 113 - Subalterno: 52 >  
CORSO UMBERTO I SNC piano: S3 interno: S13;

Ultima planimetria in atti

Data: 26/03/2019 - n. T357027 - Richiedente: CNAGLN55A23F380N

Totale schede: 1 - Formato di acquisizione: A4(210x297) - Formato stampa richiesto: A4(210x297)